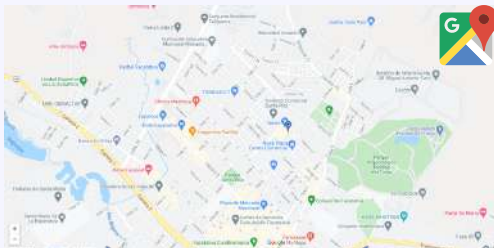


GUÍA DE GEORREFERENCIACIÓN

El territorio es un escenario de relaciones sociales que entrelazan múltiples áreas (física, social, cultural, económica, jurídica y ecológica).



MAPA

Nos sirve para ubicar geográficamente dónde se encuentra nuestra unidad productiva/emprendimiento.

GOOGLE MAPS

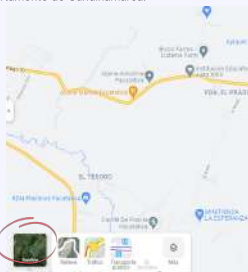


En el meta buscador de Google. En la barra del buscador podemos ubicar nuestro territorio. Una opción es colocar así: **google maps vereda, municipio y departamento** como muestra el ejemplo de la vereda Moyano en el departamento de Cundinamarca.



IMAGEN GENERAL

Este es una muestra de lo que nos puede aparecer. Aquí podemos dar click sobre la imagen.



NUESTRO MAPA

Este es el mapa que nos muestra. Podemos darle click a la opción satélite, para verlo con mejor detalle a nivel espacial.



OCULTAR PANEL LATERAL

En caso que nos salga el panel al costado izquierdo, puedes hacer click al pequeño triangulo que resaltamos dentro del circulo. Esto para que podamos ver nuestro mapa.



Así saldría nuestro mapa indicándonos algunos puntos de referencia. Podemos navegar dentro de él, acercar, y alejar.

GUARDAR EL MAPA

Para guardar nuestro mapa en un computador. Podemos hacerlo de la siguiente manera desde el teclado:




PASO 1

Localiza la tecla de “**imprimir pantalla**” en tu teclado. Suele estar en la esquina superior derecha, y a menudo abreviado como “**Imp Pnt**”



PASO 2

Presiona la tecla principal “**Win**” e “**imp pnt**” al mismo tiempo. También puedes presionar las teclas “**Alt**” e “**imp pnt**”.



PASO 3

Pega la imagen capturada (pantallazo) en Word o Power Point presionando **Ctrl + V** al mismo tiempo.



PASO 4 -

Ahora contestemos las siguientes preguntas:

- ¿En qué **departamento, municipio y vereda/corregimiento** se encuentra?
 - ¿Cómo se llega desde la **capital del departamento**? (vías de acceso principal y vías de acceso veredal).
 - **Tipos de transporte** (terrestre, aéreo, fluvial).
 - **Tiempo aproximado** desde la capital.
 - **Características del territorio**: actividades que se desarrollan, vocación productiva y otros detalles que consideremos de interés informar relacionados con el proyecto.
-